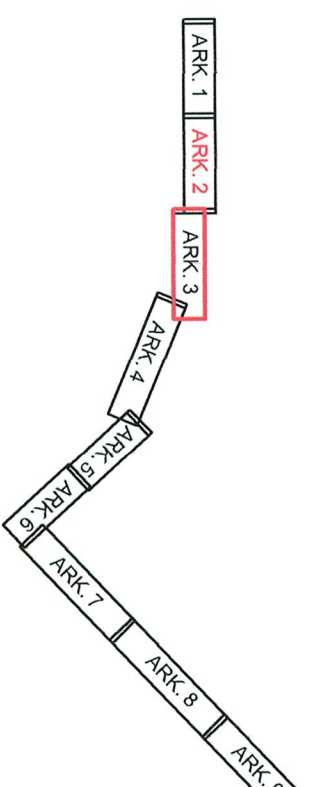


Województwo: kujawsko-pomorskie
Powiat: grudziądzki
Jednostka ewidencyjna: 040601__2 Grudziądz
Obręb: 0025 Węgrzowo

Układ 1965 strefa a 3, poziom odniesienia
Kronstadt 60
Nr ewidencyjny zgłoszenia: 6640.326.2016
Mapa aktualna na dzień 15.08.2016r.




Mapa do celów projektowych w skali 1:500
Geodeta uprawniony
inż. Barbara Plocharska
upr.zawod.nr 22056
tel. 505 327 355



LEGENDA

- krawężnik 15x30cm
- krawężnik 12x25cm
- krawężnik 22x30cm
- obrzeże betonowe 8x30cm
- kabel teletechniczny
- kanalizacja deszczowa

PROJEKT ZAGOSPODAROWANIA TERENU

	Biuro Projektów Drogowych s.c. ul. Bema 12/1, 87-100 Toruń	
OBIĘT:	PRZEBUDOWA Z ROZBUDOWĄ DRUGI POWIATOWEJ NR 1378/GC GRUZIADZ - GAC	
MIEJSCOWOŚĆ:	Powiat Grudziądzki ul. Malomyska 1, 166-300 Grudziądz	
PROJEKTANT: <small>KATA PIOTROWSKA</small>	inż. Aleksandra Kuzun specjalność: projektowanie i nadzór PROMD/11	
ROZKŁADACZ: <small>ROZKŁADACZ KATA PIOTROWSKA</small>	Zdzisław Zieliński GT 63430117/78	
PROJEKTANT: <small>ROZKŁADACZ KATA PIOTROWSKA</small>	specjalność: inżynieria drogowo-inżynieria Andrzej Nowakowski KIPIE/0377/04	
DATA I MIEJSCE WYSTAWY:	opraczenie: Aleksandra Kuzun SKALA: 1:500	
WYS NRD-1	<div style="text-align: center;">  Aleksandra Kuzun  Zdzisław Zieliński </div>	